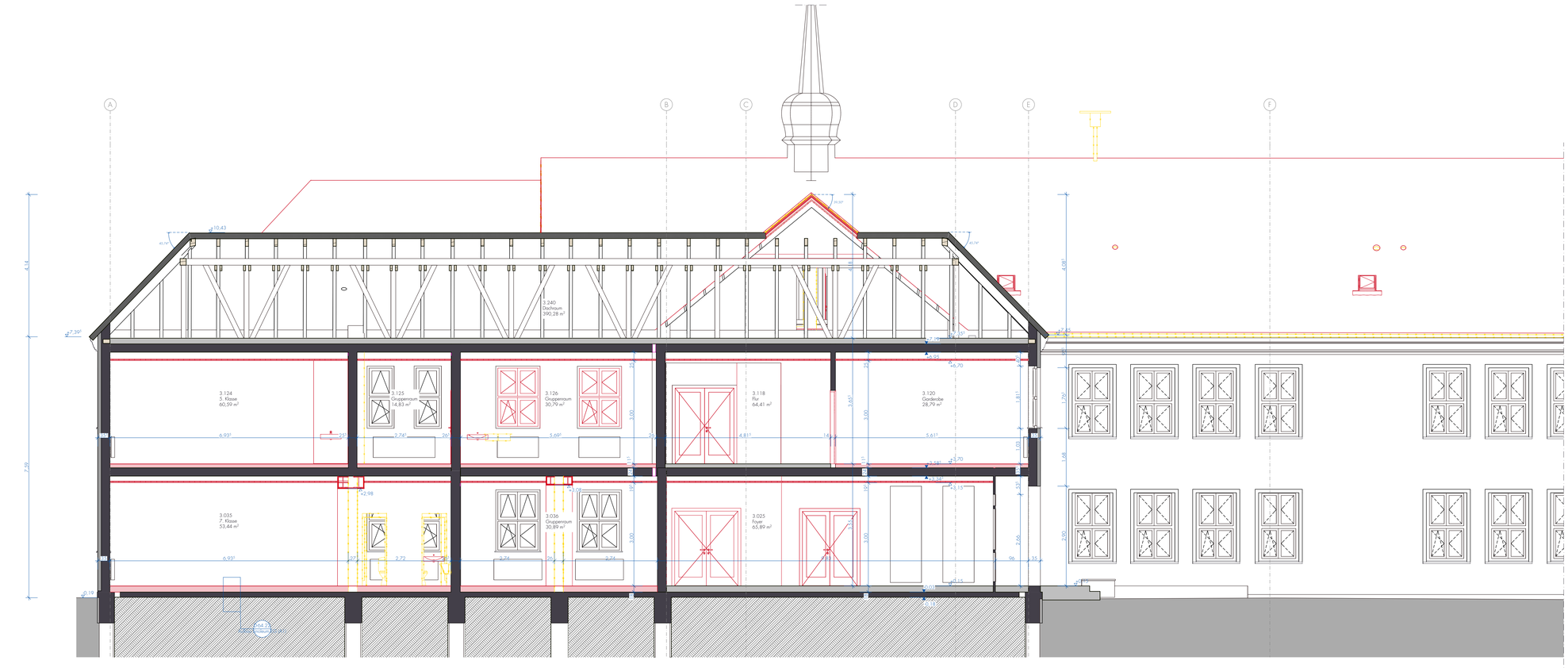

S01 Längsschnitt Gebäudeteil A1 1:50

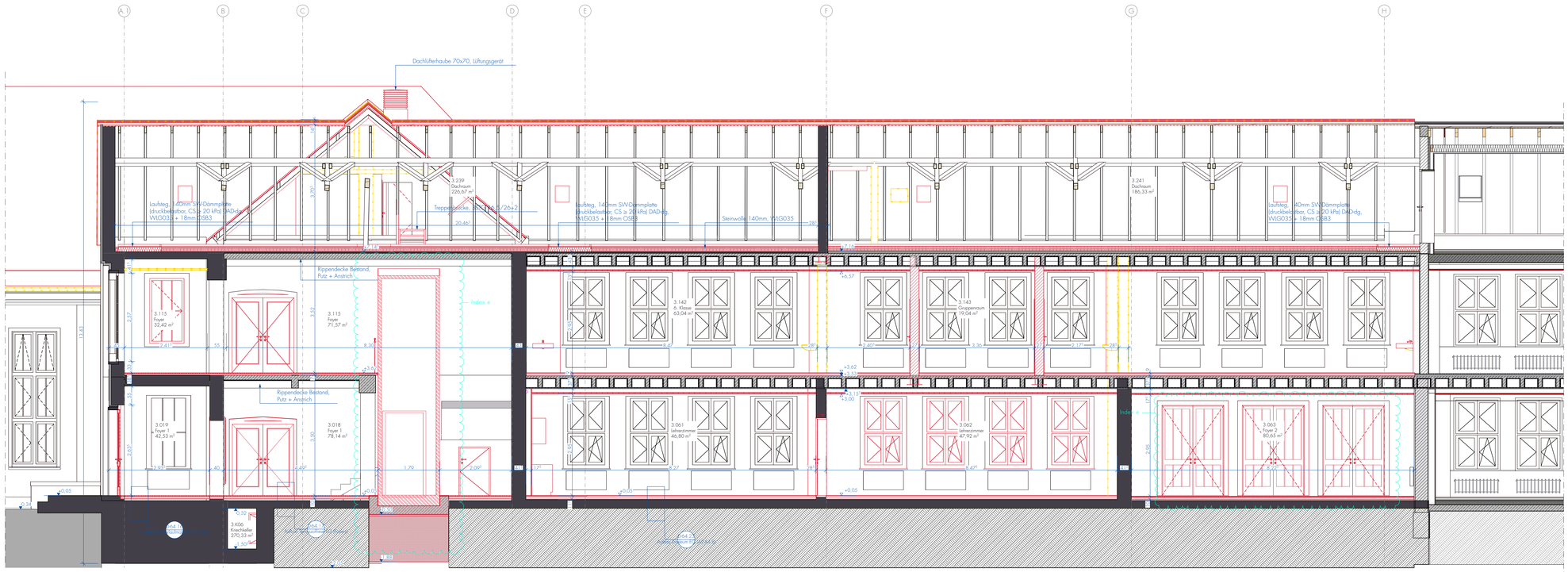

S02 Längsschnitt Gebäudeteil A3 1:50

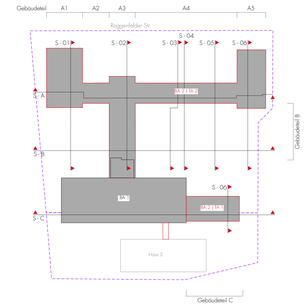

Übersichtsplan Schnittlinien 1:1000

Freigabe Planung:

Schwerin, 19.05.26

Datum, Stempel | Siegel, Unterschrift

Freigabe Bauherr:

Datum, Stempel | Siegel, Unterschrift

FW	= Fluchtweg	GS	= Gleitschiene	EI 30 C (ds)	= dichtschließender Abschluss, feuerhemmend, selbstschließend
NA	= Nutzungsang	RF	= Rauferstellung		
OES	= Obentürschließer	FLS	= Freilaufschließer		BEZEICHNUNGEN KÖNNEN ABWEICHEN!
FSA	= Feststellanlage				HIER DIE LEGENDE VOM BRANDSCHUTZ ÜBERNEHMEN
OL	= Oberlicht				
n.a.	= nicht abschließbar				

Fliese, Abdichtung	Parkett	Akustik-Plattendecke, freitragend, MW	GK, glatt, abgehängt		
Terrazzofliese	Bestandsboden, Parkett	Akustik-Plattendecke, abgehängt, MW	umlaufender Randfries		
Bestandsböden, Terrazzofliese	Bestandsdecke, Anstrich	GK, gelocht, freitragend, MW	Gardinenschiene		
Linoleum	Putz, Anstrich	GK, gelocht, abgehängt, MW			
Sichtestrich	Rippendecke, Putz, Anstrich	GK, glatt, freitragend			
Stahlbeton	Stahlbeton	Holzwerkstoff			Bauleitbeschreibung
MW Kalksandstein	Stahlbeton-Fertigteil	Vollholz			Verweis Statik
MW Poroton	Dämmung weich	GK = Gipskarton			Elektroplanung
MW Vormauerziegel	Dämmung hart	GK Feuchtraum			
Beton unbewehrt | Estrich	gebundene Schüttung	GK Brandschutzanforderung			HLS Planung

H	= Heizung	FD	= Fundamentdurchbruch	WD	= Wanddurchbruch
L	= Lüftung	FA	= Fundamentaussparung	WA	= Wandaussparung
S	= Sanitär	FS	= Fundamentschlitz	WS	= Wandschlitz senkrecht
E	= Elektro	BD	= Bodendurchbruch	WW	= Wandschlitz waagerecht
G	= Gas	BA	= Bodenaussparung		
TWW	= Trinkwasser | Regenwasser	BS	= Bodenschlitz		

Sämtliche Maße sind vom Unternehmer eigenverantwortlich am Bau zu prüfen.
Alle Werkpläne sind nur in Verbindung mit den gültigen Schal- und Bewehrungsplänen des Tragwerksplaners, sowie der Durchbruchsplänen der Fachingenieure gültig und/oder den ergänzenden Angaben Dehnungsfugen sind nach Angabe Tragwerksplaner auszuführen. Angaben zur Statik von informativ. Ausführung gemäß Tragwerksplanung.
Der Ausführende ist verpflichtet, den Auftraggeber auf etwaige Unstimmigkeiten der Ausführungsunterlagen hinzuweisen (VOB, § 3 3).

±0,00 m = OKFF EG = 17,22m DHHN92 - Grundlage: Vermessungsgrenzplan "Lage und Höhenplan" - November 2017 durch R. Schulz und Passekel, Vermessungs und Geoinformationsbüro/ öb des Landkreises Ludwigslust Parchim, Garnisonsstraße 1, 19288 Ludwigslust

Index	Datum	gez.	Änderung	Verantwortlicher
e	18.03.2026	sk	Dimension Aufzug, Zugangstüren Foyer 2 geändert	Bauherr
d	12.03.2026	sk	allgemeine Planfortschreibung Brauchbarkeitsnachweis TH2 (BA Dachflächenfenster 9.4x118)	Bauherr
c	11.02.2026	ow	allgemeine Planfortschreibung Dachentwässerung neu, BA-Abzug TH2, Dachkantes, Dachentwässerung, Lüftungsholzen und Laufstege DG)	Bauherr
b	16.01.2026	sk	allgemeine Planfortschreibung	Bauherr
a	16.10.2025	sk	allgemeine Planfortschreibung	Bauherr

169 Schulzentrum Dömitz
2. BA Sanierung Haus 3
Objektadresse
Gymnasiales Schulzentrum
"Fritz Reuter" Dömitz
Roggenfelder Straße 30a
19303 Dömitz

Bauherr
Landkreis Ludwigslust Parchim
vertreten durch Romy Kroll
Putlitzer Straße 25
19370 Parchim
romy.kroll@lkwismar.de

Leifels Architekten BDA
Alexandrinenstraße 29
19055 Schwerin
+49 385 55 66 33 - 0
info@leifels-architekten.de
www.leifels-architekten.de

02 Schnitte
Schnitte längs

Tragwerksplanung Schalbauhauptnehmer	Elektroplanung	Heizung, Lüftung und Sanitär Planung	Brandschutzplanung	Wärmeschutznachweis
Ingenieurgesellschaft Dr. Ripke mbH Pfaus des Freihafen 2-3 19053 Schwerin	® Frank Diebold Service Ring 2 19057 Schwerin	MPH Bernstorff Dorestraße 55a8 Beetzsee/ortsteil Vieg 1 18209 Ostsee am See	Arch Bauplanungsbüro Dipl.-Ing. Steffen Reinert Wismarsche Str. 275- 19053 Schwerin	Ingenieurgesellschaft Dr. Ripke mbH Pfaus des Freihafen 2-3 19053 Schwerin

Bürogröße: A0 (841*1189)
gezeichnet: ml
Datum: 17.04.2023
gez.: sk
Maßstab: 1:50, 1:1000

Ausführungsplanung

Blatt-Nr.: **169-2.BA-A.LPH5.Ⓐ.Ⓑ02.52e**